


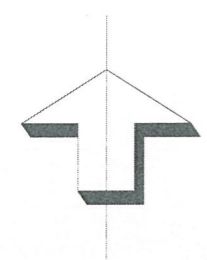
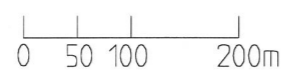
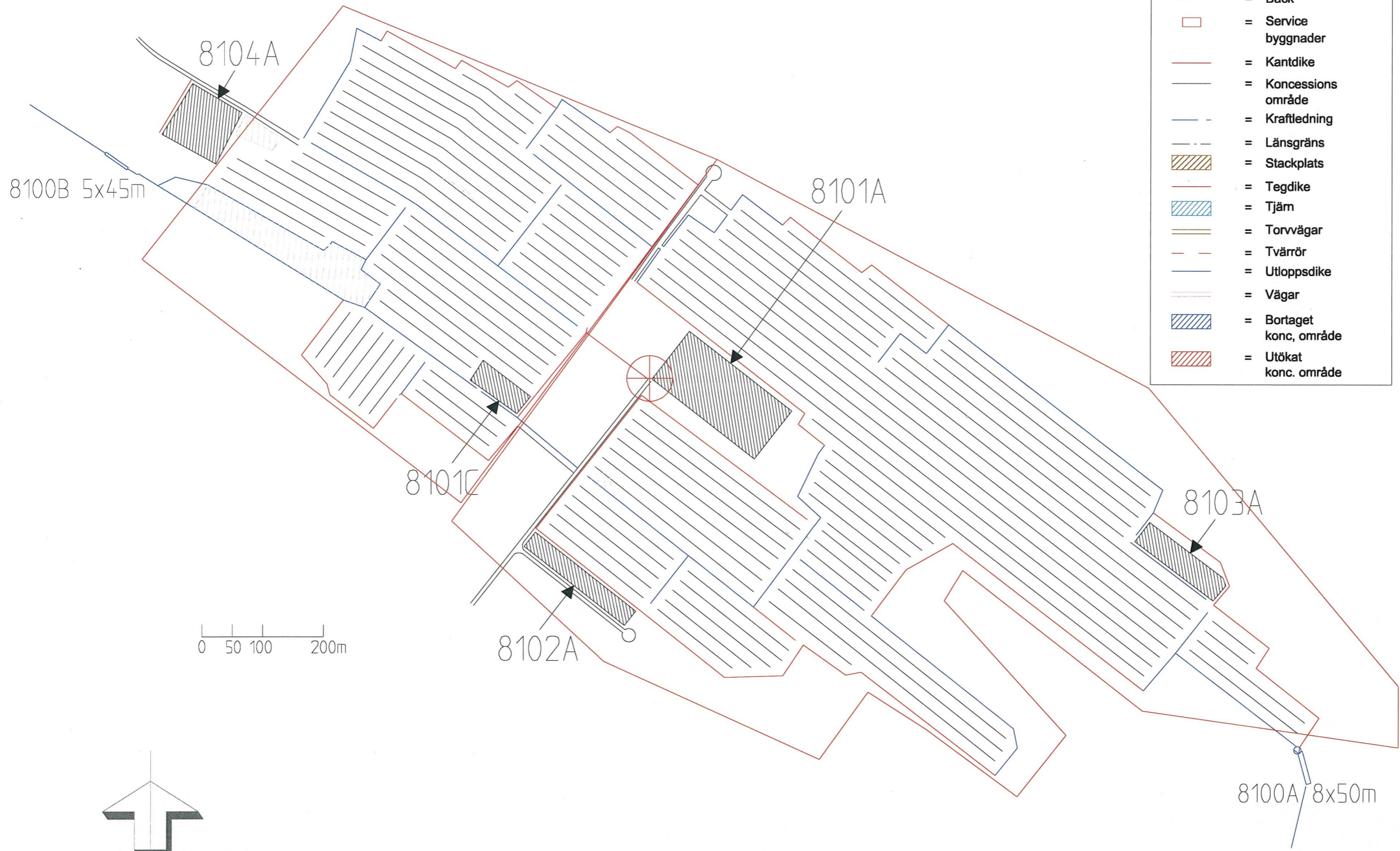


8100 Stormyran

Teckenförklaring

-  = Koordinat RT 90
6862824, 1513305
-  = Avskärande
Dike
-  = Borttaget
prod. område
-  = Bäck
-  = Service
byggnader
-  = Kantdike
-  = Koncessions
område
-  = Kraftledning
-  = Länsgräns
-  = Stackplats
-  = Tjäm
-  = Torrvägar
-  = Tvärrör
-  = Utloppsdikey
-  = Vägar
-  = Borttaget
konc. område
-  = Utökat
konc. område



REG	ANT	ÄNDRINGEN AVSER	DATUM	SIGN
Täktplan				
Stormyran Kurrbo/Tallåsen				
UPPGÄV NR	RTAD AV	ANSVÄRIG	HANDLAGGARE	
		SÄJ		
DATUM	ANSVÄRIG			
SKALA	NUMER	BET		
1:7000				