



















Teckenförklaring

-  = Koordinat RT 90
6895985, 1410716
-  = Avskärande
Dike
-  = Borttaget
prod. område
-  = Bäck
-  = Service
byggnader
-  = Kantdike
-  = Koncessions
område
-  = Kraftledning
-  = Länsgräns
-  = Stackplats
-  = Tegdike
-  = Tjäm
-  = Torvägar
-  = Tvärrör
-  = Utløppsdike
-  = Vägar
-  = Borttaget
konc. område
-  = Utökat
konc. område



REG	ANT	ÄNDRINGEN AVSER	DATUM	SGN
<h1>Täktplan</h1>				
<h2>Brunnbäcksmynnen</h2>				
UPPDRAG NR	REVIS AV	PROJEKTANT	SÄJ	
DATUM	ANSÖKAN			
SKALA	1:10000	REVIS	BIT	