

















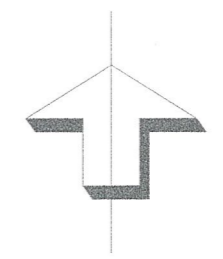
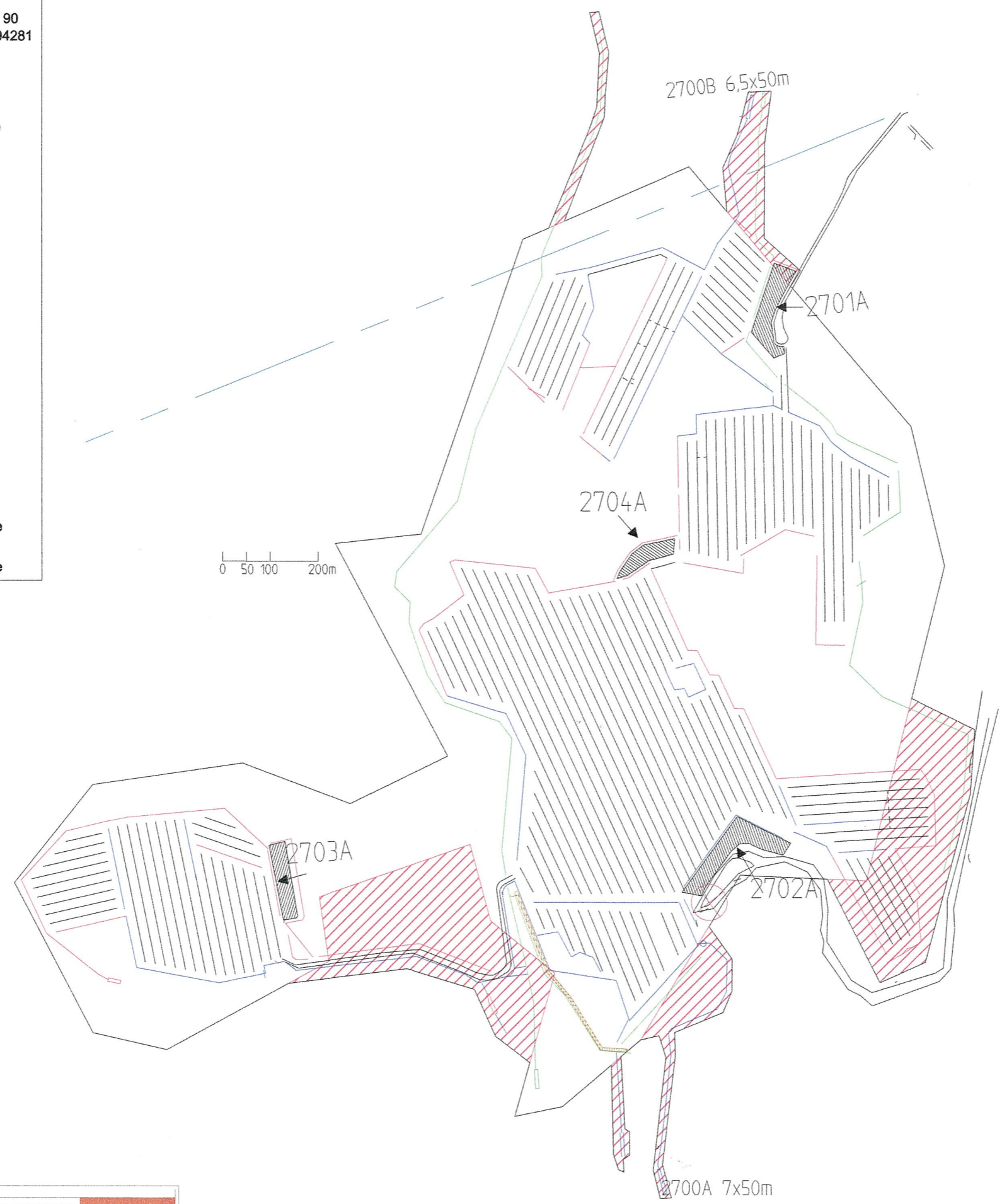


Teckenförklaring

-  = Koordinat RT 90
6889137, 1394281
-  = Avskärande
Dike
-  = Borttaget
prod. område
-  = Bäck
-  = Service
byggnader
-  = Kantdike
-  = Koncessions
område
-  = Kraftledning
-  = Länsgräns
-  = Stackplats
-  = Tegdike
-  = Tjäm
-  = Torrvägar
-  = Tvärrör
-  = Utloppsdikey
-  = Vägar
-  = Borttaget
konc. område
-  = Utökat
konc. område



REG	ANT	ÄNDRINGEN AVSER	DATUM	SEN
Täktplan				
Brunnskölen				
UPPDRAG NR	RITAD AV		HANDLAGARE	
	SÅJ			
DATUM	ANSÖKNING			
SKALA	RUBRIK		BET	
1:10000				