



















2050A 8x70m

2052A

2051A

### Teckenförklaring

-  = Koordinat RT 90  
6887745, 1417864
-  = Avskärande  
Dike
-  = Borttaget  
prod. område
-  = Bäck
-  = Service  
byggnader
-  = Kantdike
-  = Koncessions  
område
-  = Kraftledning
-  = Länsgrens
-  = Stackplats
-  = Tegdike
-  = Tjörn
-  = Torvvägar
-  = Tvärrör
-  = Utloppsdike
-  = Vägar
-  = Borttaget  
konc. område
-  = Utökat  
konc. område
- 12 = Koordinater

0 50 100 200m

500 m

REG	ANT	ÄNDRINGEN AVSER	DATUM	SGN
<h2>Täktplan</h2>				
<h3>Digertjärnflon</h3>				
UPPGIV NR	RTAD AV	SAJ	AVSEGGARE	
DATUM	ANSVAR			
<b>HMAB</b>				
HÄRJEDALENS MILJÖBRÄNSLE AB				
SKALA	1:6500	RISSER		BET