




















**Teckenförklaring**

-  = Koordinat RT 90  
6886558, 1417259
-  = Avskärande  
Dike
-  = Borttaget  
prod. område
-  = Bäck
-  = Service  
byggnader
-  = Kantdike
-  = Koncessions  
område
-  = Kraftledning
-  = Länsgräns
-  = Stackplats
-  = Tegdike
-  = Tjäm
-  = Torrvägar
-  = Tvärör
-  = Utloppsdikey
-  = Vägar
-  = Borttaget  
-konc. område
-  = Utökat  
-konc. område
-  = Utökat  
-konc. område

0 50 100 200m

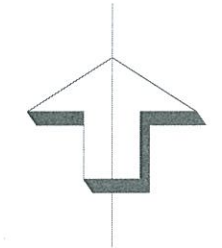
2040A 8x40m

2040B 8x20m

2043A

2042A

2041A



1 km

REG	ANT	ÄNDRINGEN AVSER	DATUM	SEK
<h1>Täktplan</h1>				
<h1>Illmyren</h1>				
UPPDRAG NR	RTAD AV	SAJ	ANSLAGARE	
DATUM	ANSVAR			
SKALA	1:8000	NUMMER		BL