




















**Teckenförklaring**

-  = Koordinat RT 90  
6862139, 1412082
-  = Avskärande  
Dike
-  = Borttaget  
prod. område
-  = Bäck
-  = Service  
byggnader
-  = Kantdike
-  = Koncessions  
område
-  = Kraftledning
-  = Länsgräns
-  = Stackplats
-  = Tegdike
-  = Tjäm
-  = Torrvägar
-  = Tvännör
-  = Utloppsdikey
-  = Vägar
-  = Borttaget  
konc. område
-  = Utökat  
konc. område

0 50 100 200m



REVIS	AVT	ÄNDRING AVSER	DATUM	SKEN
<b>Täktplan</b>				
<b>Spångmyren</b>				
Reviderad av	Reviderad av	SÄJ	Reviderad av	
<b>HMAB</b>				
HÄRJEDALENS MILJÖBRÄNSLE AB				
Skala		1:5000		