



















Teckenförklaring

-  = Koordinat RT 90
6853057, 1380577
-  = Avskärande
Dike
-  = Borttaget
prod. område
-  = Bäck
-  = Service
byggnader
-  = Kantdike
-  = Koncessions
område
-  = Kraftledning
-  = Länsgräns
-  = Stackplats
-  = Tegdike
-  = Tjäm
-  = Torrvägar
-  = Tvärrör
-  = Utloppsdikey
-  = Vägar
-  = Borttaget
conc. område
-  = Utökat
conc. område



REG	ANT	ÄNDRINGEN AVSER	DATUM	SIGN
Täktplan				
Slåttkölen				
UPPDRAG NR	REVISOR		TITEL	
	GM/SÄJ		HÄRJEDELEN	
DATUM	ANSVARIG			
11-10-31				
HMA B				
HÄRJEDELENS MILJÖBRÄNSLE AB				
SKALA	RITARE		BYT	
1:16000				