



















Teckenförklaring

-  = Koordinat RT 90
6849468, 1377845
-  = Avskärande
Dike
-  = Bortaget
prod. område
-  = Bäck
-  = Service
byggnader
-  = Kantdike
-  = Koncessions
område
-  = Kraftledning
-  = Länsgrens
-  = Stackplats
-  = Tegdike
-  = Tjäm
-  = Torvvägar
-  = Tvärrör
-  = Utloppsdikey
-  = Vägar
-  = Bortaget
konc. område
-  = Utökat
konc. område

Översjökölen Omr.1000

BET	ANT	ÄNDRINGEN AVSER	DATUM	SEN
Täktplan				
Översjökölen				
UPPDRAG NR	RTAD/INSTR AV	HANDLÄGGARE		
DATUM	ANSVARS			
HMAB HÄRJEDALENS MILJÖBRÄNSLE AB				
SKALA	NUMMER	BET		
1:13000				