
















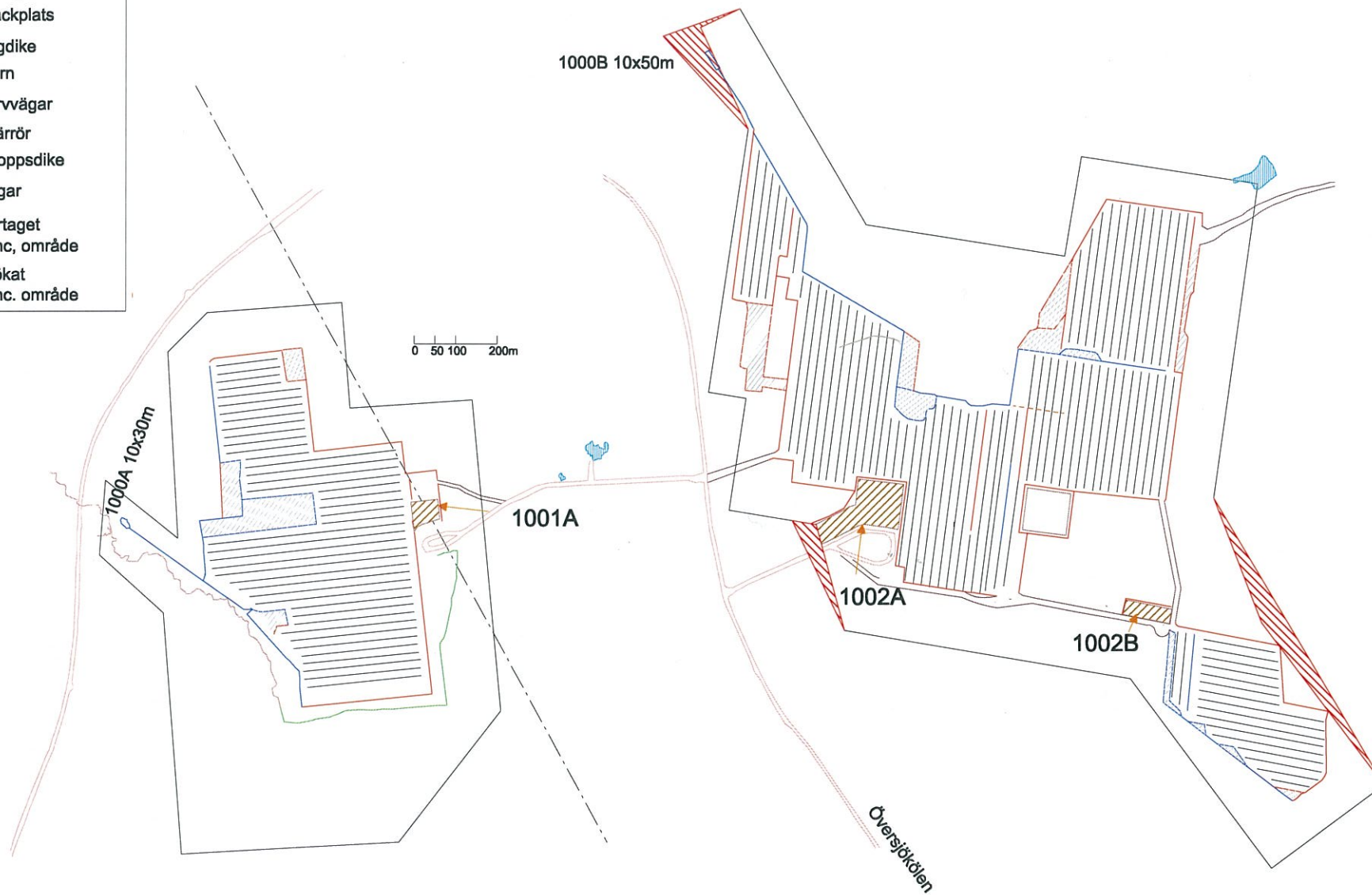


### Teckenförklaring

-  = Avskärande Dike
-  = Borttaget prod. område
-  = Bäck
-  = Service byggnader
-  = Kantdike
-  = Koncessions område
-  = Kraftledning
-  = Länsgräns
-  = Stackplats
-  = Tegdike
-  = Tjäm
-  = Torvvägar
-  = Tvärrör
-  = Utloppsdikey
-  = Vägar
-  = Borttaget konc. område
-  = Utökat konc. område

## Krypölen - Storkölen Omr.1000



REG	ANT	ÄNDRINGEN AVSER	DATUM	SIGN
<h1>Täktplan</h1>				
<h2>Kryp &amp; Storkölen</h2>				
UPDRAG NR	RITAD AV		HANDLÄGGARE	
	SAJ			
DATUM	ANSVARIG			
<b>HMA B</b>				
HÄRJEDALENS MILJÖBRÄNSLE AB				
SKALA	NUMMER		BET	
1:14000				